

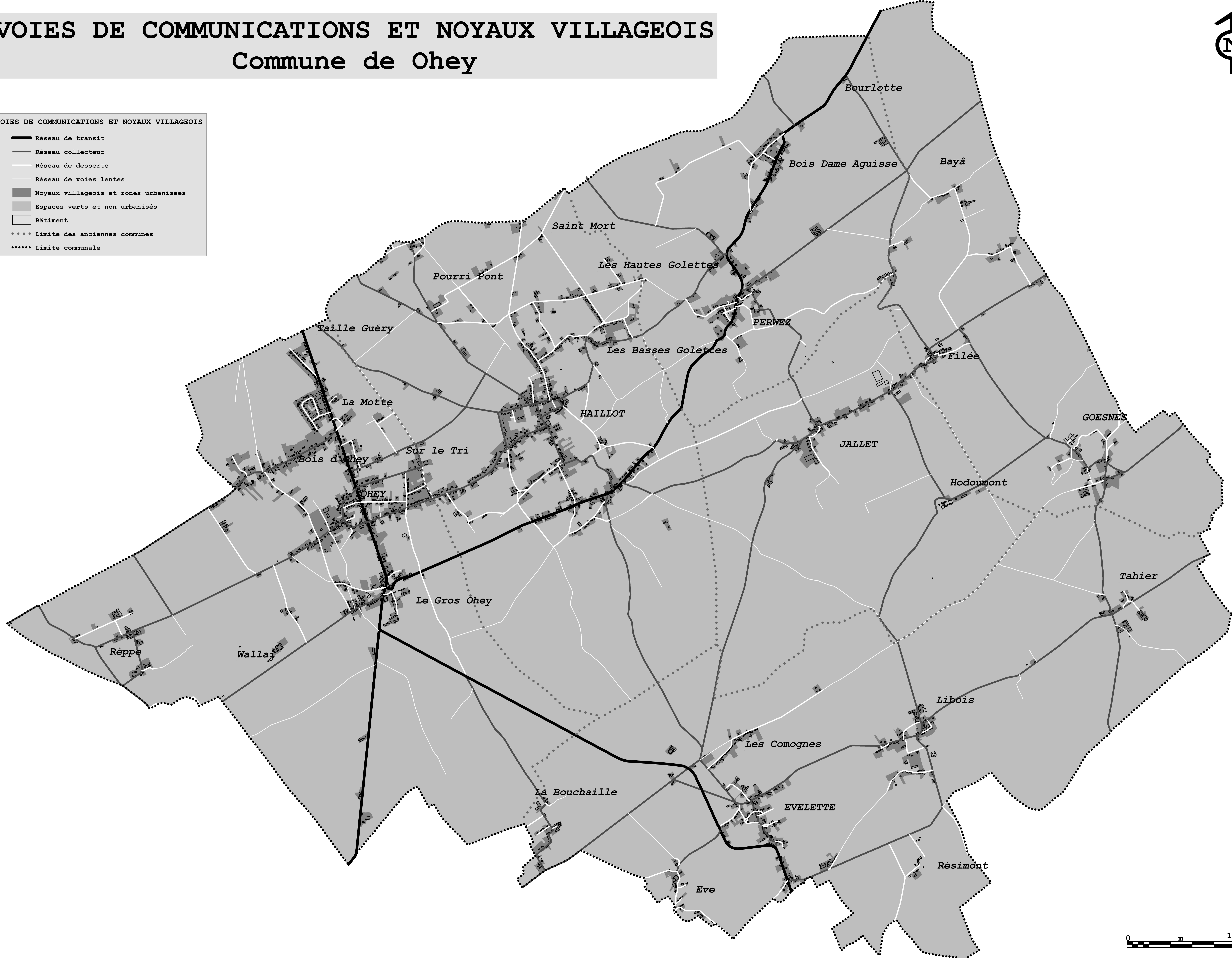
VOIES DE COMMUNICATIONS ET NOYAUX VILLAGEOIS

Commune de Ohey



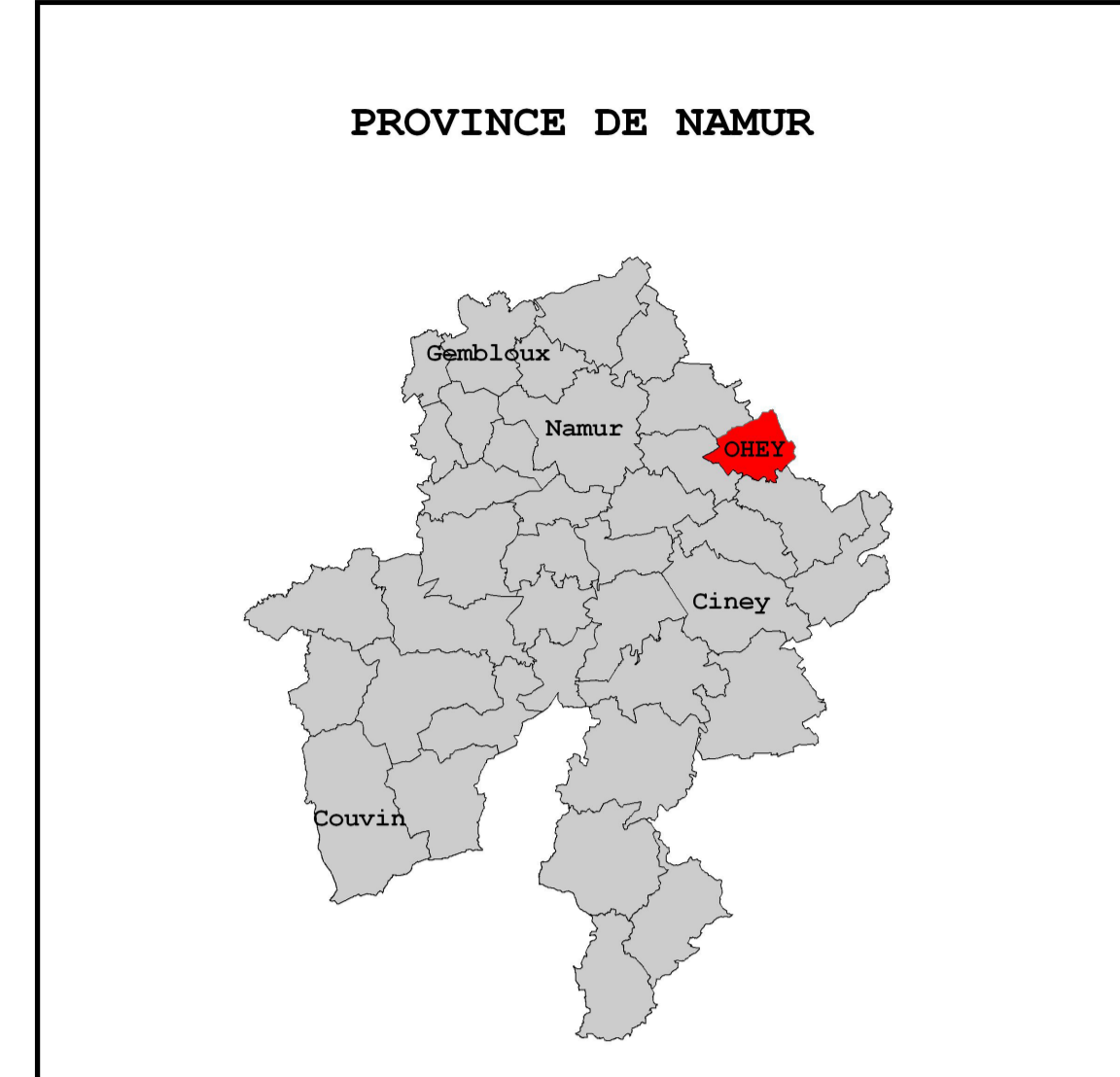
VOIES DE COMMUNICATIONS ET NOYAUX VILLAGEOIS

- Réseau de transit
- Réseau collecteur
- Réseau de desserte
- Réseau de voies lentes
- Noyaux villageois et zones urbanisées
- Espaces verts et non urbanisés
- Bâtiment
- Limite des anciennes communes
- Limite communale



PROGRAMME COMMUNAL DE DEVELOPPEMENT RURAL

OHEY



DIAGNOSTIC

Voies de communications et noyaux villageois

MAITRE DE L'OUVRAGE

Commune d'Ohey
80 place du Roi Baudouin - 5350 Ohey

AUTEUR DE PROJET

Fabienne Hennequin & associés sprl
Bureau: rue royale 48 4000 Liège tél: 04 230 54 00 fax: 04 230 54 09
info@hennequin.be

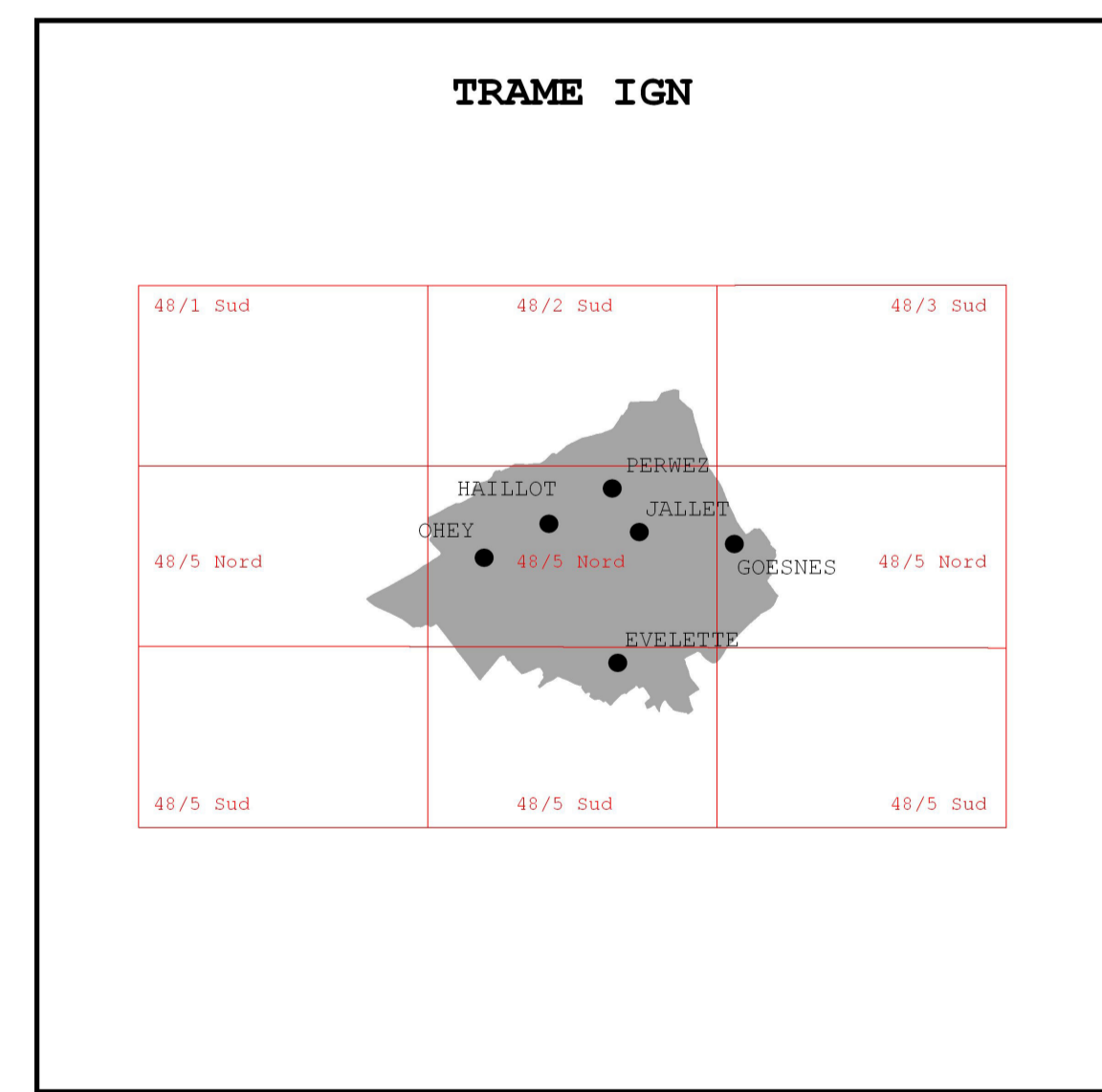


RESPONSABLE DE PROJET

Fabienne Hennequin ir, architecte urbaniste

COLLABORATEURS

Michel Duc (géomaticien urbaniste)
Françoise Bovy (architecte urbaniste)



référence : OHEUPRO201
numéro de plan : 7
date : Juillet 2007
modifications :
approbation définitive :
échelle :

APPROBATION

Vu et adopté par le Conseil communal en séance du
Par ordonnance

Le Secrétaire Le Bourgmestre
M. MATHIEU D. de LAVELAYE

Vu et approuvé par le Gouvernement Wallon

